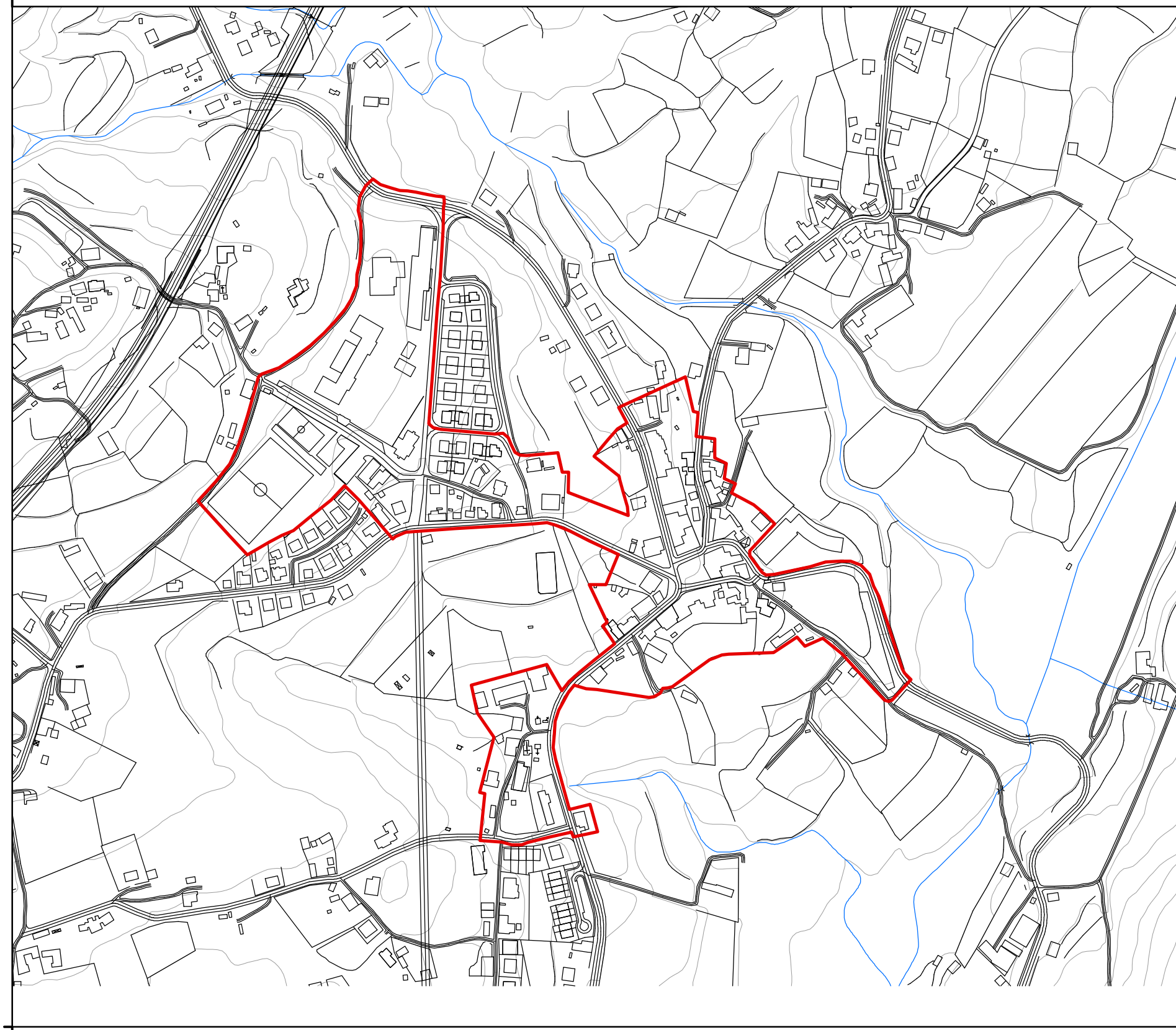


-24618




-24618




223656

LEGENDA

Delimitação da Área de Reabilitação Urbana

 Delimitação da Área de Reabilitação Urbana da Vila de Pico de Regalados (14,17ha)

Base Cartográfica

-  Planimetria
-  Curvas de nível (equidistância de 5 metros)
-  Linhas e Cursos de Água

Identificação da Cartografia de Referência

Base Cartográfica
 Entidade Proprietária: Município de Vila Verde
 Entidade Produtora: Artop
 Data de Homologação: 09-03-2012.
 Série Cartográfica Nacional: 1:10.000
 Sistema de Referência e Datum:PT-TM06/ETRS89
 Projeção Cartográfica: Transversa de Mercator
 Exatidão Posicional Planimétrica: 150 cm.
 Exatidão Temática: 90%.
 (Art.7º do DR. 10/2009, de 29 de maio)

Precisão Posicional Nominal da Saída Gráfica: 3,75m
 (Art.6º do DR. 10/2009, de 29 de maio)



MUNICÍPIO DE VILA VERDE



ÁREA DE REABILITAÇÃO URBANA



1:5 000



Datum: ETRS 1989 Portugal TM06
 Projeção: Transversa Mercator
 Sistema de Referência: GRS80

Planta da Nova Delimitação da
 ARU da Vila de Pico de Regalados

DESENHO	VERSÃO
P - 01	01

Maio | 2019